






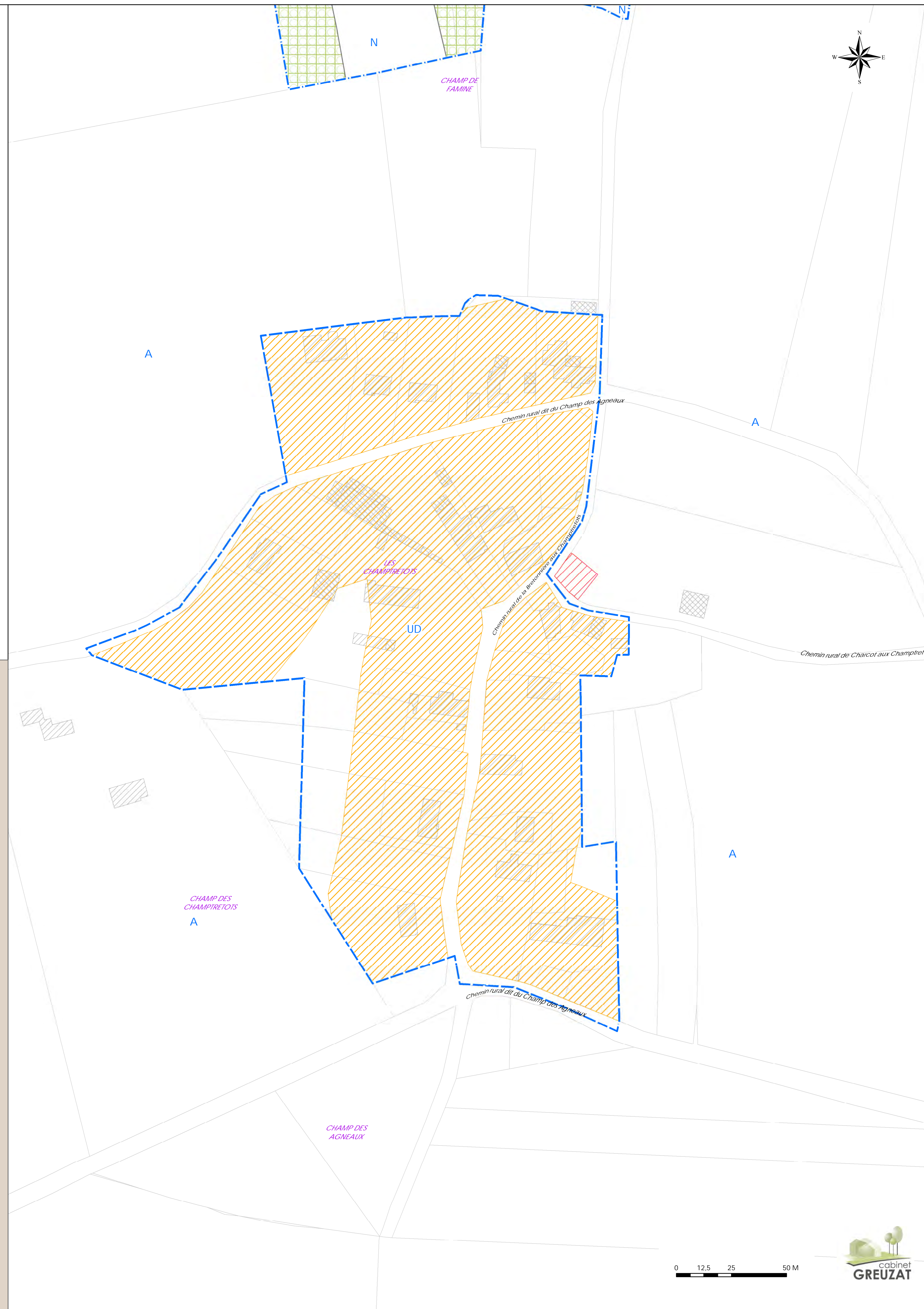
 Zonage
 Limite communale
 Emplacement Réservé
 Espace Boisé Classé
 Emprise constructible en zone UD

 Bâtiments
 Bâti Dur
 Bâti Léger
 Parcelle

Numéro	Superficie en m ² environ	Destination de l'emplacement réservé	Bénéficiaire de l'emplacement réservé
1	2124	Extension du cimetière	Commune
2	196	Réservoir d'eau pour la défense incendie	Commune
3	9899	Terrain pour équipement sportif	Commune
4	2472	Liaison piétonnière à partir du chemin de Pont Moulin	Commune
5	3583	Liaison piétonnière à partir de la rue des Prés de Saint Lazare	Commune
6	209	Passage derrière l'église	Commune
7	202	Réservoir d'eau pour la défense incendie	Commune
8	199	Réservoir d'eau pour la défense incendie	Commune
9	206	Réservoir d'eau pour la défense incendie	Commune
10	213	Réservoir d'eau pour la défense incendie	Commune



Mairie de CHAILLY - EN - BRIE
2 Rue du Merisier
77120 CHAILLY-EN-BRIE

COMMUNE DE CHAILLY-EN-BRIE
PLAN LOCAL D'URBANISME
4.7 PLAN DE ZONAGE : LES CHAMPRETOTS
au: 1:1 000



Vu pour être annexé à la délibération d'approbation du P.L.U. du Conseil municipal en date du / / 2014

Le Maire